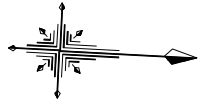
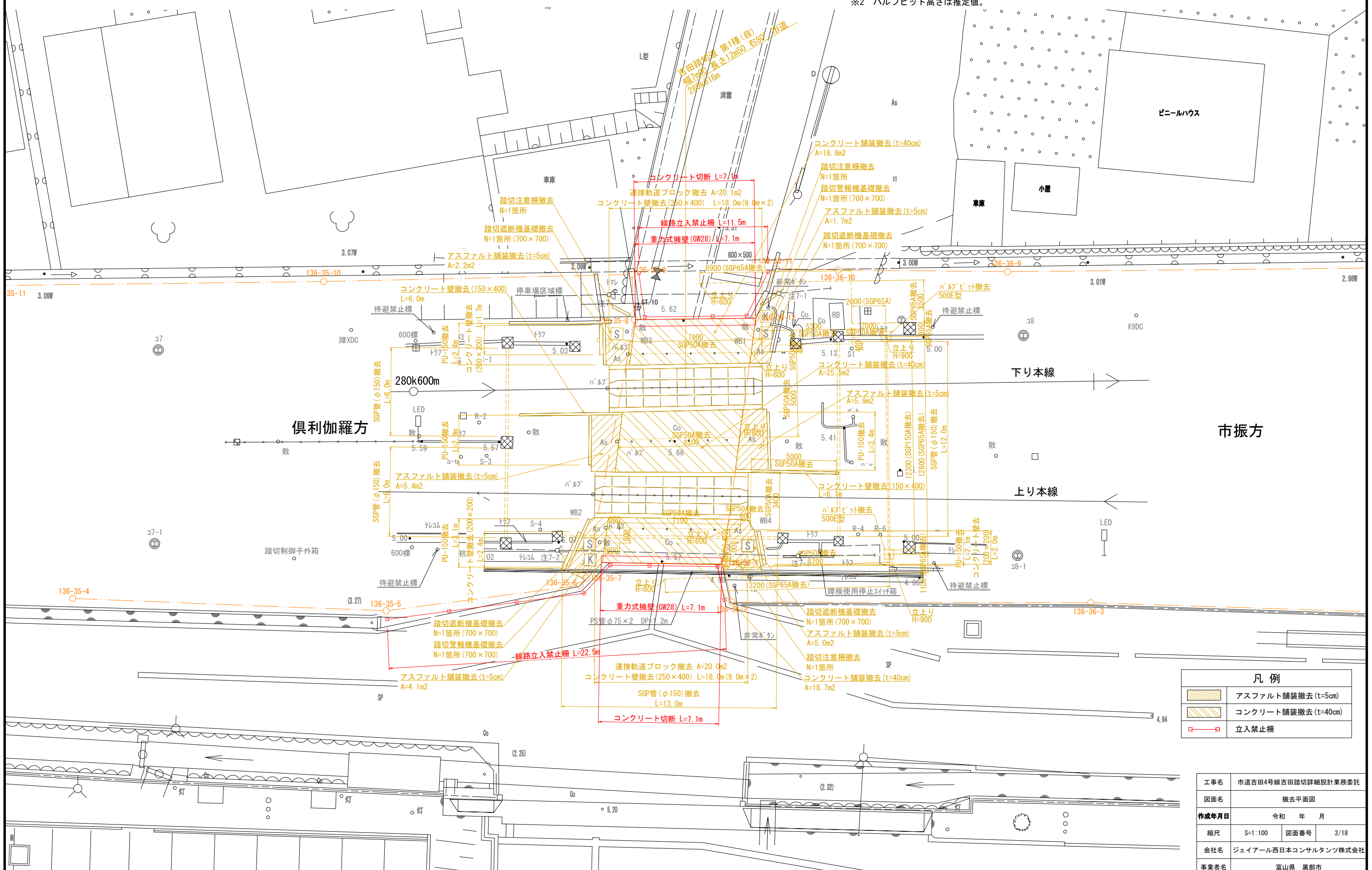


撤去平面図 S=1:100 (吉田踏切)



(注) 消雪管等撤去の数値の考え方は以下の通り。
 ※1 立上り高さは推定値。
 ※2 バルビット高さは推定値。

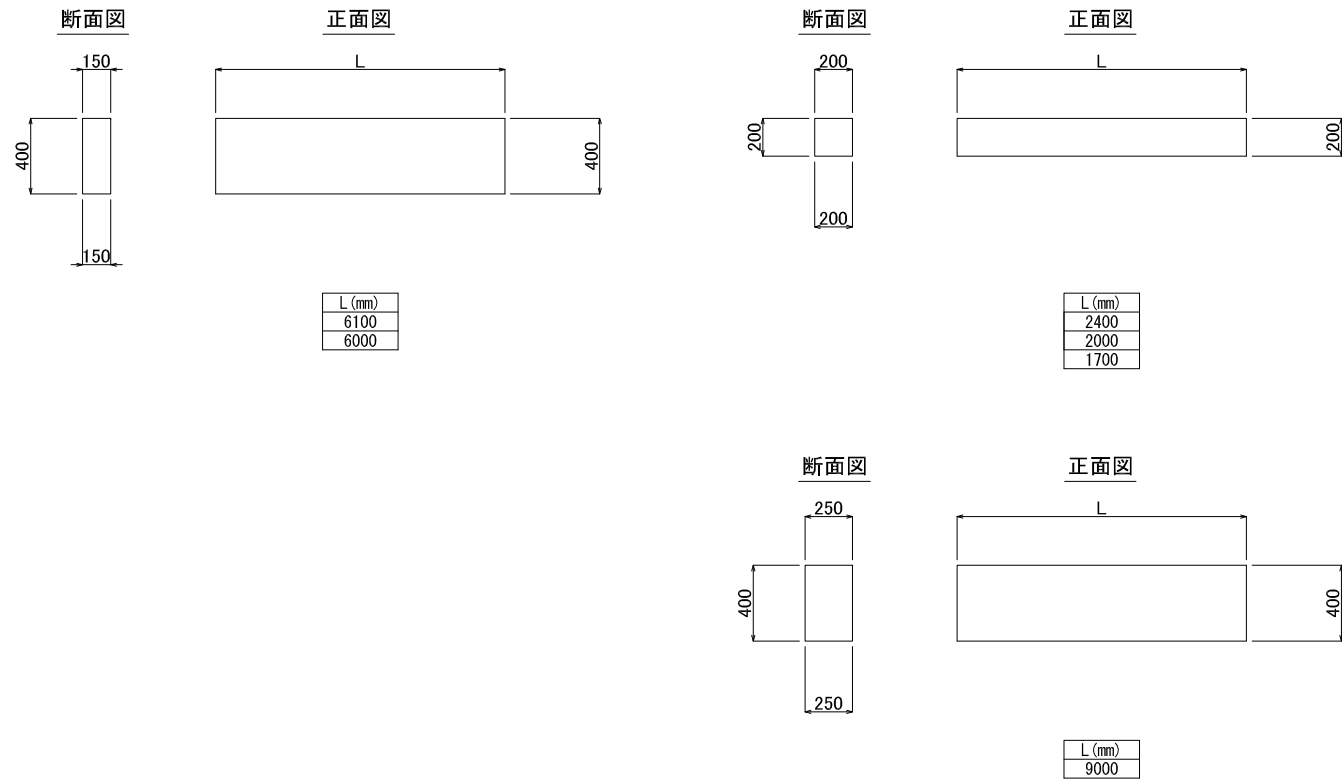


	アスファルト舗装撤去 (t=5cm)
	コンクリート舗装撤去 (t=40cm)
	立入禁止柵

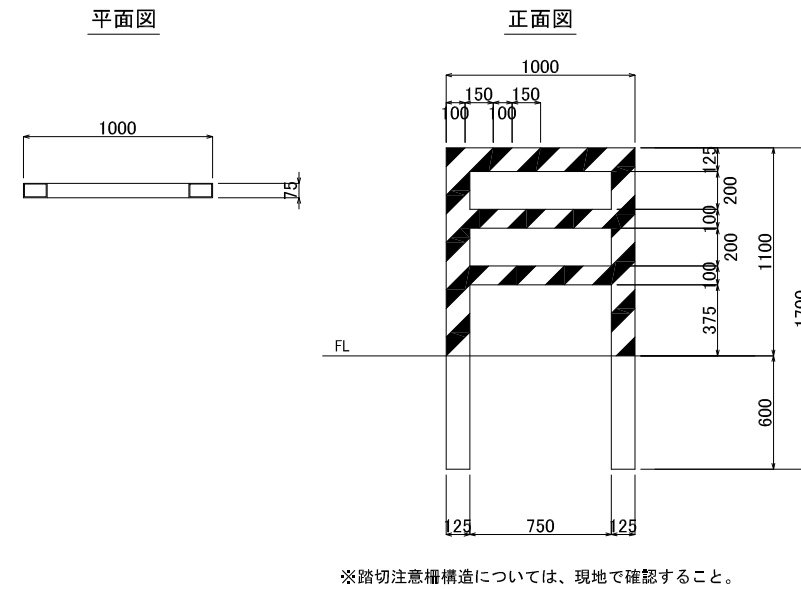
工事名	市道吉田4号線吉田踏切詳細設計業務委託		
図面名	撤去平面図		
作成年月日	令和	年	月
縮尺	S=1:100	図面番号	3/18
会社名	ジェイアール西日本コンサルタンツ株式会社		
事業者名	富山県 黒部市		

撤去構造図(その2)

踏切土留壁撤去 S=1:20

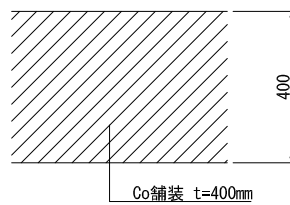


踏切注意柵撤去(標準図) S=1:20

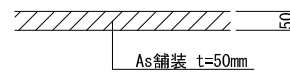


[仕様]
 材料 角パイプ 2.3×125×75 L=4150
 角パイプ 2.3×100×50 L=1500
 塗装 焼付塗装
 下塗・中塗(黄色)、表塗(黒色)
 反射・表面黄色部分(反射シートは付)
 普通反射・高輝度反射・ダイヤモンド・グレード反射の3種類
 重量 約40kg

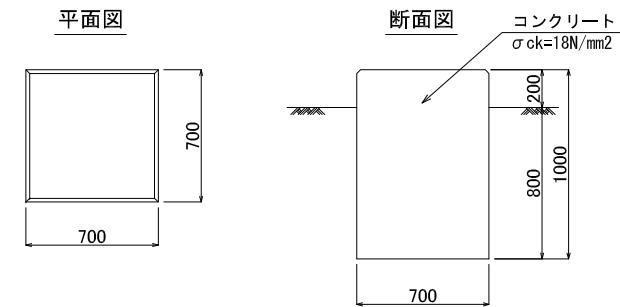
Co舗装撤去 S=1:10



As舗装撤去 S=1:10



踏切遮断機・踏切警報機基礎撤去 S=1:20

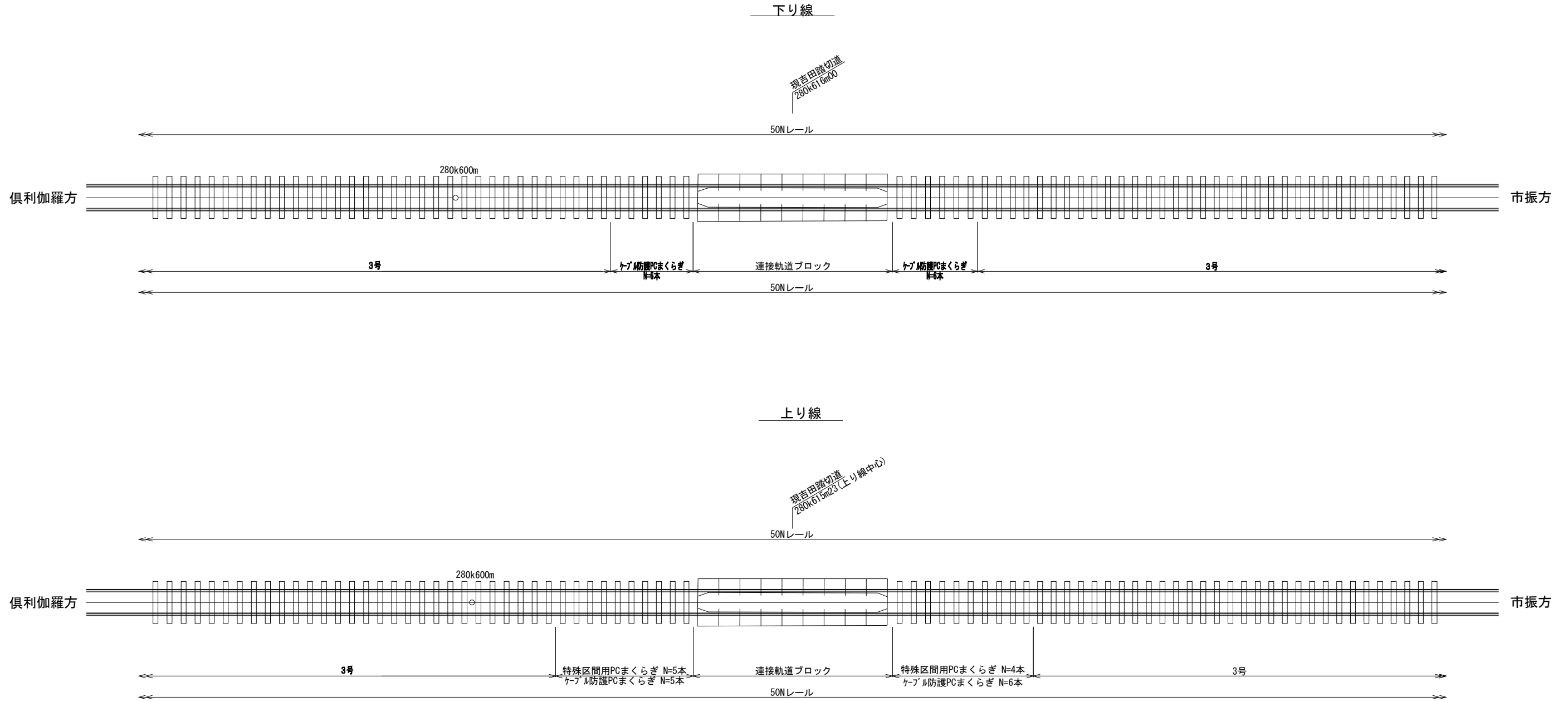


※以下に示す構造物の形状は推定値
 ・踏切土留壁
 ・踏切注意柵
 ・舗装(コンクリート造)厚
 ・舗装(アスファルト造)厚

工事名	市道吉田4号線吉田踏切詳細設計業務委託		
図面名	撤去構造図(その2)		
作成年月日	令和 年 月		
縮尺	図示	図面番号	5/18
会社名	ジェイアール西日本コンサルタンツ株式会社		
事業者名	富山県 黒部市		

現吉田踏切道レール・マクラギ配置計画略図(参考図)(その1) S=1:200

現況レール・マクラギ配置

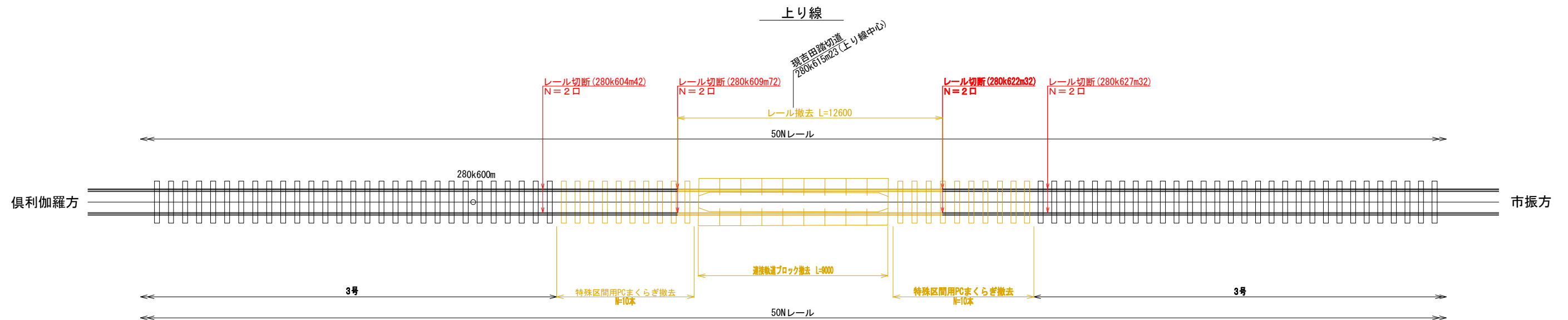
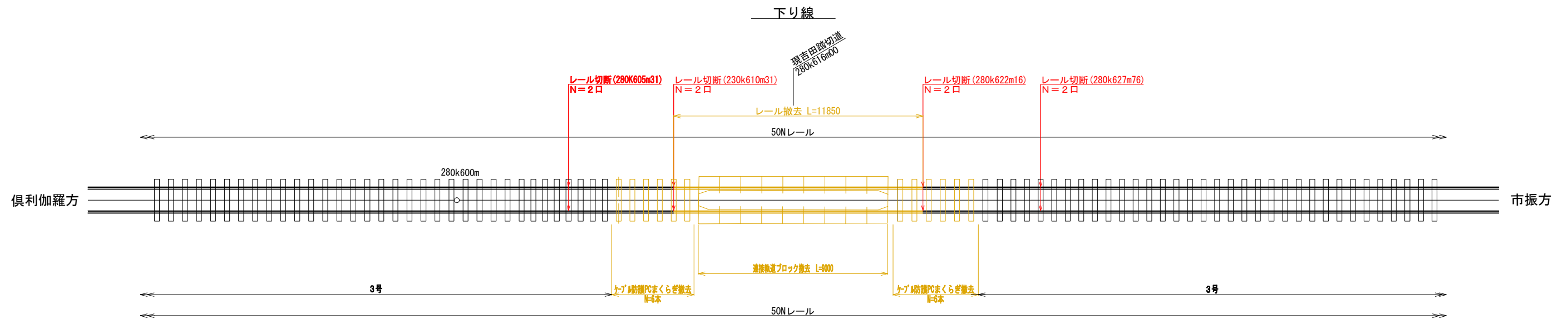


- ※ 1. マクラギ種別及び本数は、台帳による。
- 2. 下り線の料程の基準は、下り線の踏切中心とした。
- 3. 上り線の料程の基準は、280k600mの距離標とした。

工事名	市道吉田4号線吉田踏切詳細設計業務委託		
図面名	現吉田踏切道レール・マクラギ配置計画略図(参考図)(その1)		
作成年月日	令和	年	月
縮尺	S=1:200	図面番号	6/18
会社名	ジェイアール西日本コンサルタンツ株式会社		
事業者名	富山県 黒部市		

現吉田踏切道レール・マクラギ配置計画略図(参考図)(その2) S=1:200

工事期間中レール・マクラギ配置(1)

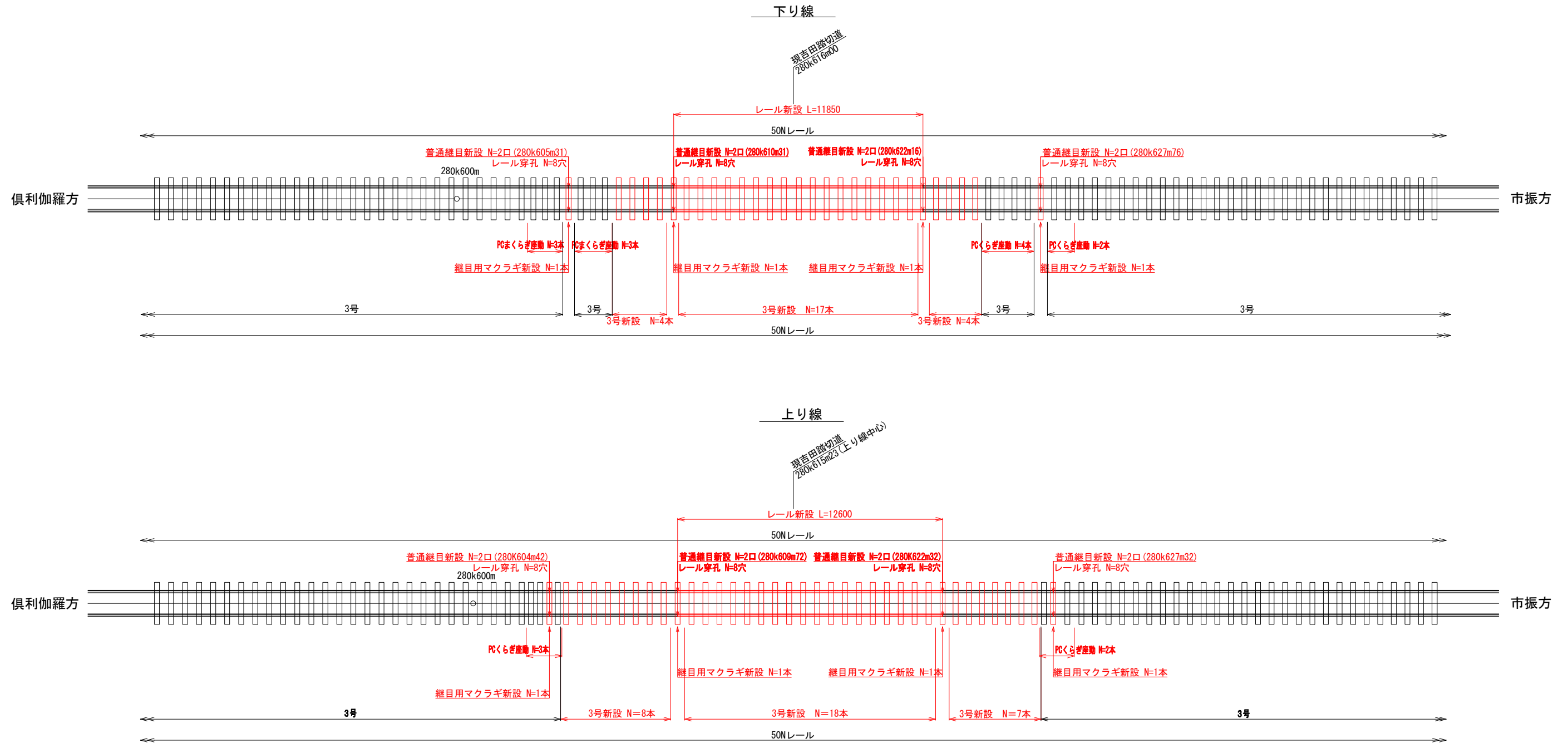


- ※ 1. マクラギ種別及び本数は、台帳による。
- 2. 下り線の料程の基準は、下り線の踏切中心とした。
- 3. 上り線の料程の基準は、280k600mの距離標とした。
- 4. 施工時、レール切断位置等は監督員の承諾を得て施工すること。

工事名	市道吉田4号線吉田踏切詳細設計業務委託		
図面名	現吉田踏切道レール・マクラギ配置計画略図(参考図)(その2)		
作成年月日	令和	年	月
縮尺	S=1:200	図面番号	7/18
会社名	ジェイアール西日本コンサルタンツ株式会社		
事業者名	富山県 黒部市		

現吉田踏切道レール・マクラギ配置計画略図(参考図)(その3) S=1:200

工事期間中レール・マクラギ配置 (2)

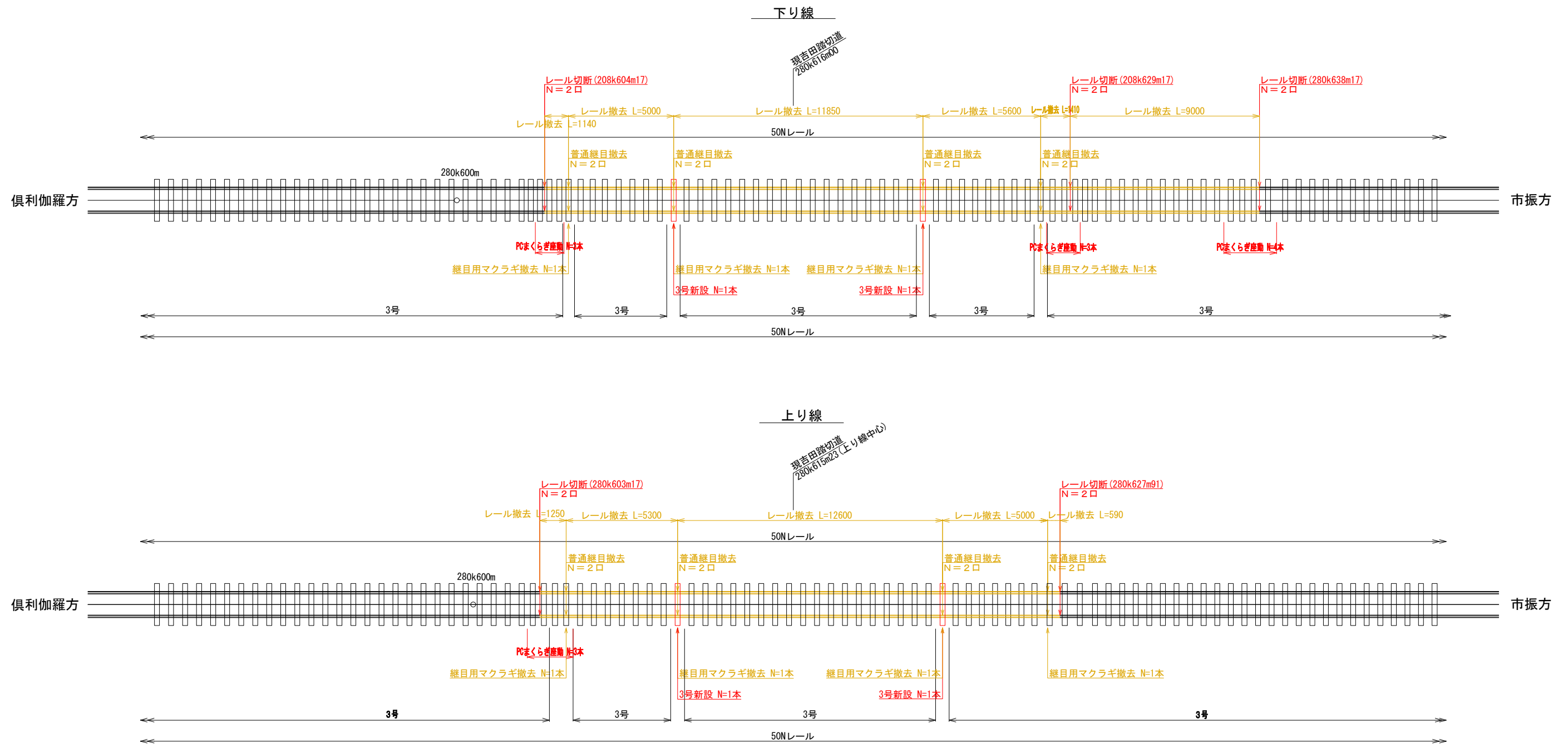


- ※ 1. マクラギ種別及び本数は、台帳による。
- 2. 下り線の料程の基準は、下り線の踏切中心とした。
- 3. 上り線の料程の基準は、280k600mの距離標とした。
- 4. 施工時、継目新設位置等は監督員の承諾を得て施工すること。

工事名	市道吉田4号線吉田踏切詳細設計業務委託		
図面名	現吉田踏切道レール・マクラギ配置計画略図(参考図)(その3)		
作成年月日	令和	年	月
縮尺	S=1:200	図面番号	8/18
会社名	ジェイアール西日本コンサルタンツ株式会社		
事業者名	富山県 黒部市		

現吉田踏切道レール・マクラギ配置計画略図(参考図)(その4) S=1:200

工事期間中レール・マクラギ配置 (3)

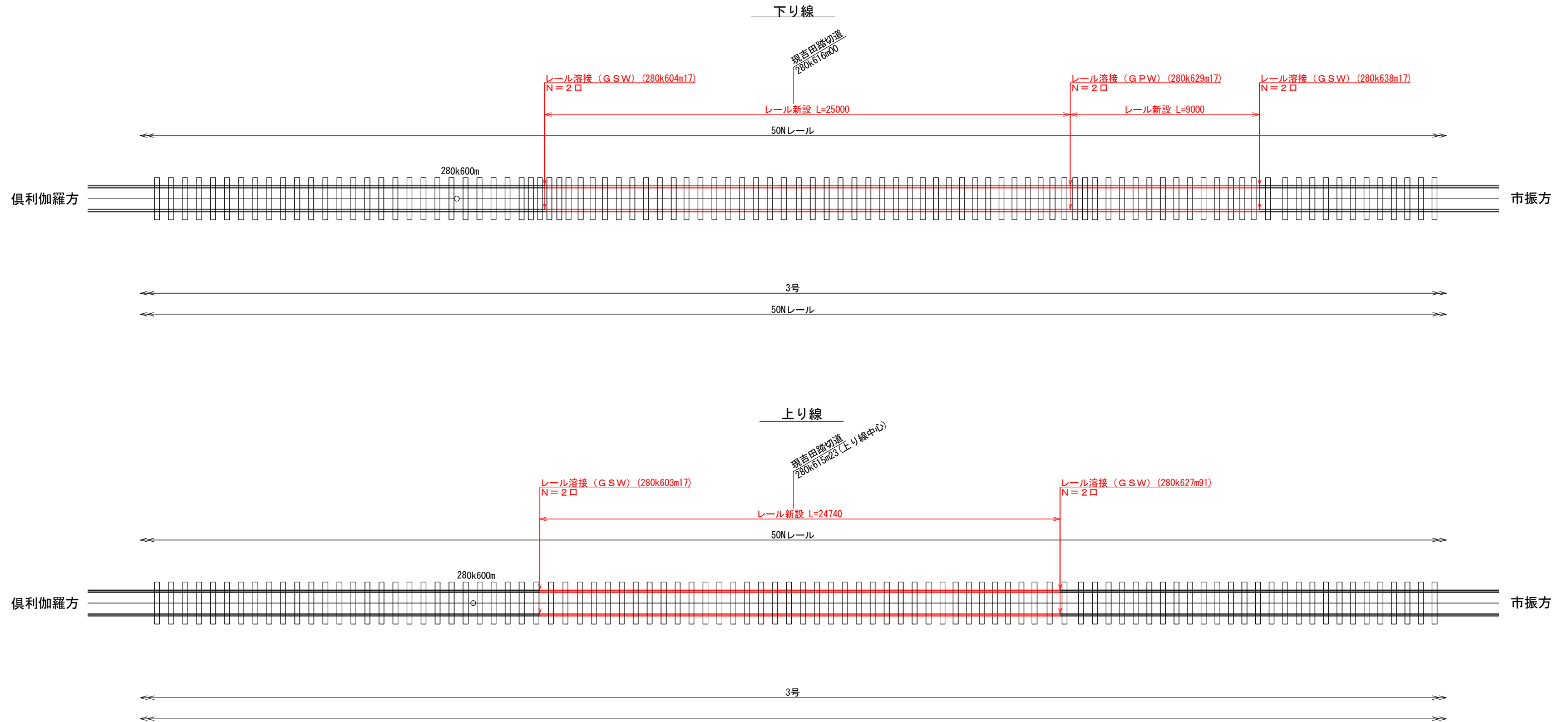


- ※ 1. マクラギ種別及び本数は、台帳による。
- 2. 下り線の料程の基準は、下り線の踏切中心とした。
- 3. 上り線の料程の基準は、280k600mの距離標とした。
- 4. 施工時、レール切断位置等は監督員の承諾を得て施工すること。

工事名	市道吉田4号線吉田踏切詳細設計業務委託		
図面名	現吉田踏切道レール・マクラギ配置計画略図(参考図)(その4)		
作成年月日	令和	年	月
縮尺	S=1:200	図面番号	9/18
会社名	ジェイアール西日本コンサルタンツ株式会社		
事業者名	富山県 黒部市		

現吉田踏切道レール・マクラギ配置計画略図(参考図)(その5) S=1:200

工事期間中レール・マクラギ配置 (4)

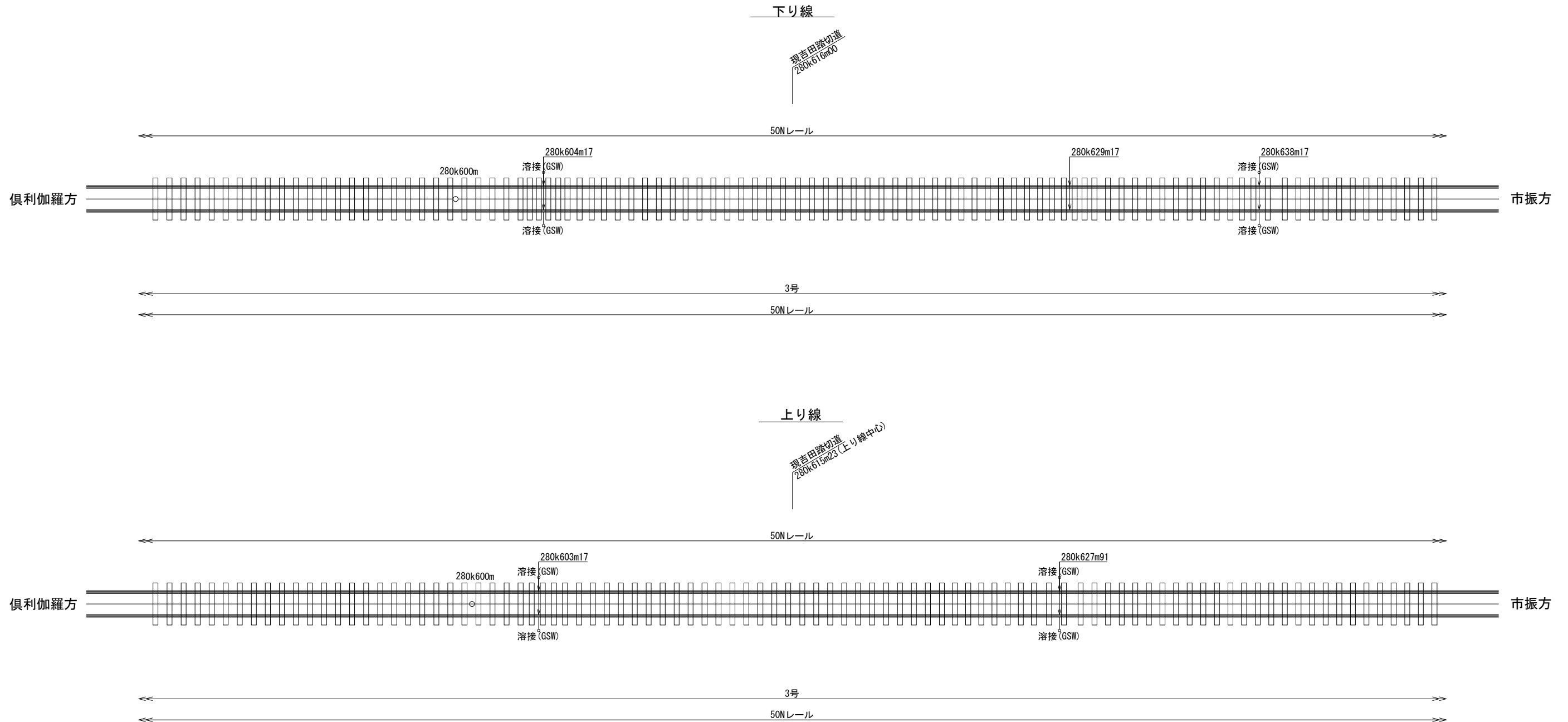


※ 1. マクラギ種別及び本数は、台帳による。
 2. 下り線の料程の基準は、下り線の踏切中心とした。
 3. 上り線の料程の基準は、280k600mの距離標とした。
 4. 施工時、レール溶接位置等は監督員の承諾を得て施工すること。

工事名	市道吉田4号線吉田踏切詳細設計業務委託		
図面名	現吉田踏切道レール・マクラギ配置計画略図(参考図)(その5)		
作成年月日	令和	年	月
縮尺	S=1:200	図面番号	10/18
会社名	ジェイアール西日本コンサルタンツ株式会社		
事業者名	富山県 黒部市		

現吉田踏切道レール・マクラギ配置計画略図(参考図)(その6) S=1:200

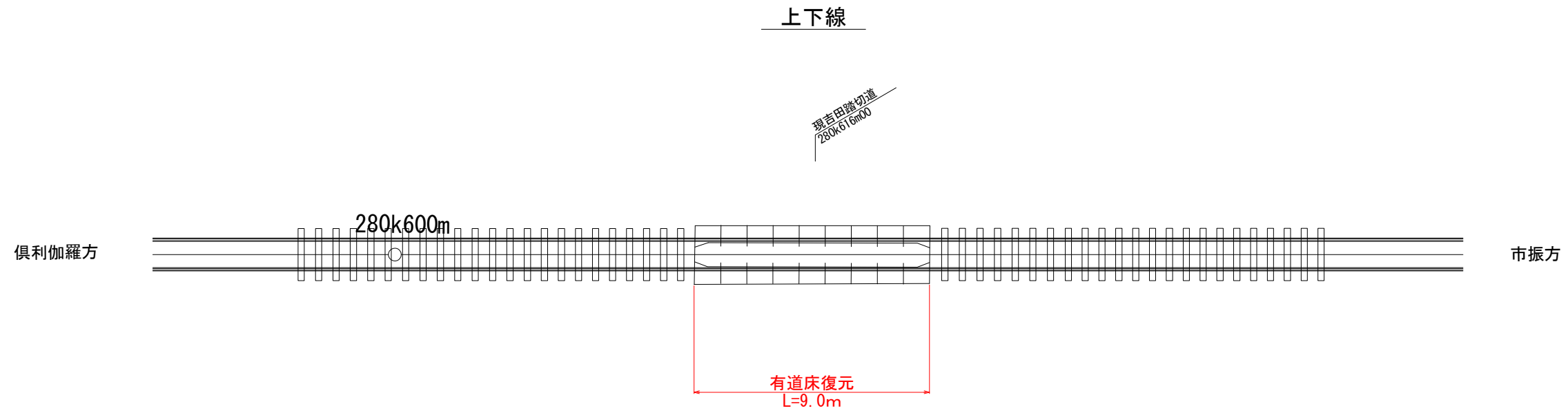
工事完了後レール・マクラギ配置



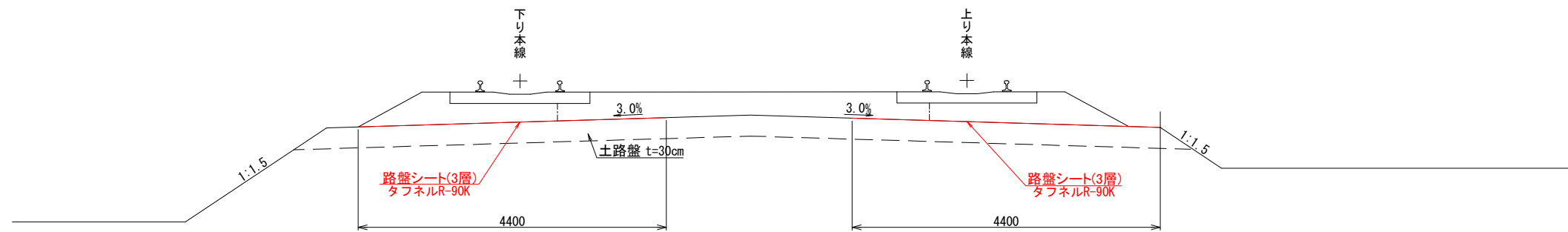
- ※ 1. マクラギ種別及び本数は、台帳による。
- 2. 下り線の料程の基準は、下り線の踏切中心とした。
- 3. 上り線の料程の基準は、280k600mの距離標とした。

工事名	市道吉田4号線吉田踏切詳細設計業務委託		
図面名	現吉田踏切道レール・マクラギ配置計画略図(参考図)(その6)		
作成年月日	令和	年	月
縮尺	S=1:200	図面番号	11/18
会社名	ジェイアール西日本コンサルタンツ株式会社		
事業者名	富山県 黒部市		

現吉田踏切道有道床復元図 S=1:100



有道床断面図 S=1:20



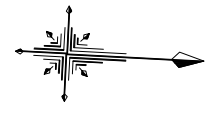
RL~FLの高さ

50Nレール	: 153 mm
軌道バット	: 6 mm
PCマクラギ 3号	: 160 mm
道床バラスト	: 250 mm
	569 mm ≒ 570mm

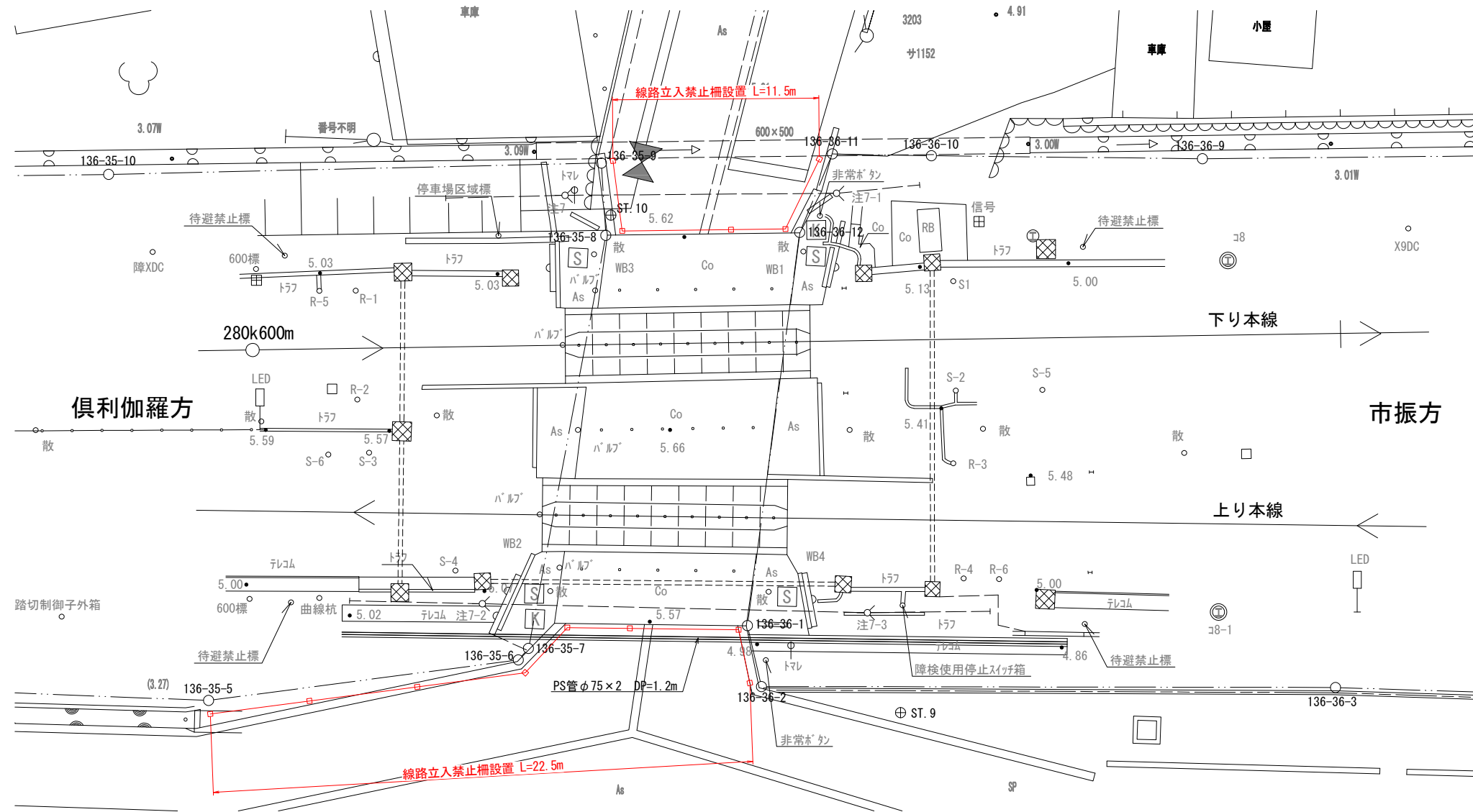
※ 1. マクラギ種別及び本数は、台帳による。
2. 踏切下マクラギ種別および敷設間隔は、台帳による。

工事名	市道吉田4号線吉田踏切詳細設計業務委託		
図面名	現吉田踏切道有道床復元図		
作成年月日	令和	年	月
縮尺	図示	図面番号	12/18
会社名	ジェイアール西日本コンサルタンツ株式会社		
事業者名	富山県 黒部市		

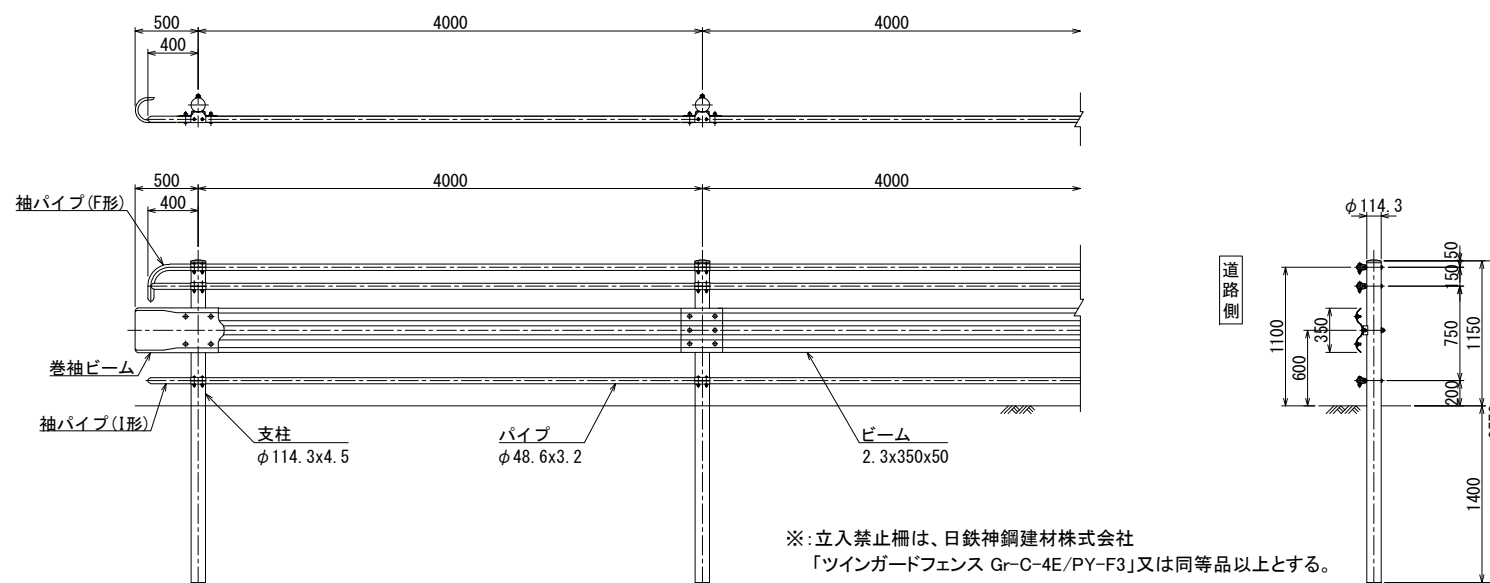
線路立入禁止柵設置計画図



平面図 S=1:100



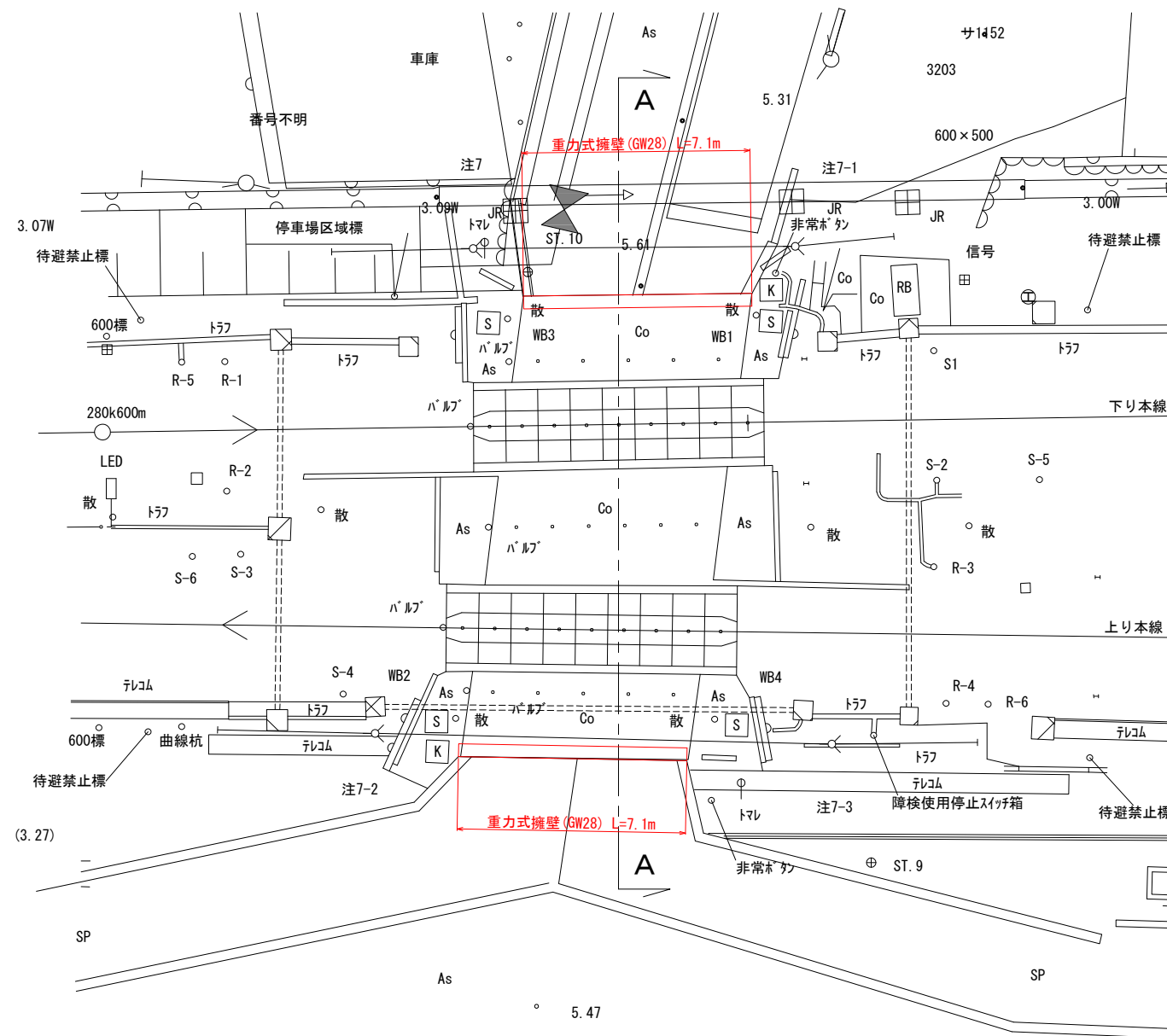
立入禁止柵詳細図 S=1:30



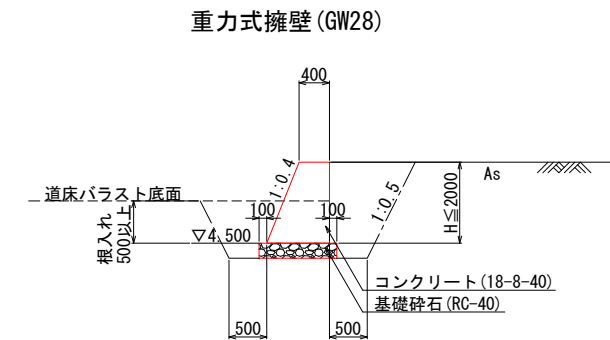
工事名	市道吉田4号線吉田踏切詳細設計業務委託		
図面名	線路立入禁止柵設置計画図		
作成年月日	令和 年 月		
縮尺	図示	図面番号	16/18
会社名	ジェイアール西日本コンサルタンツ株式会社		
事業者名	富山県 黒部市		

重力式擁壁一般図

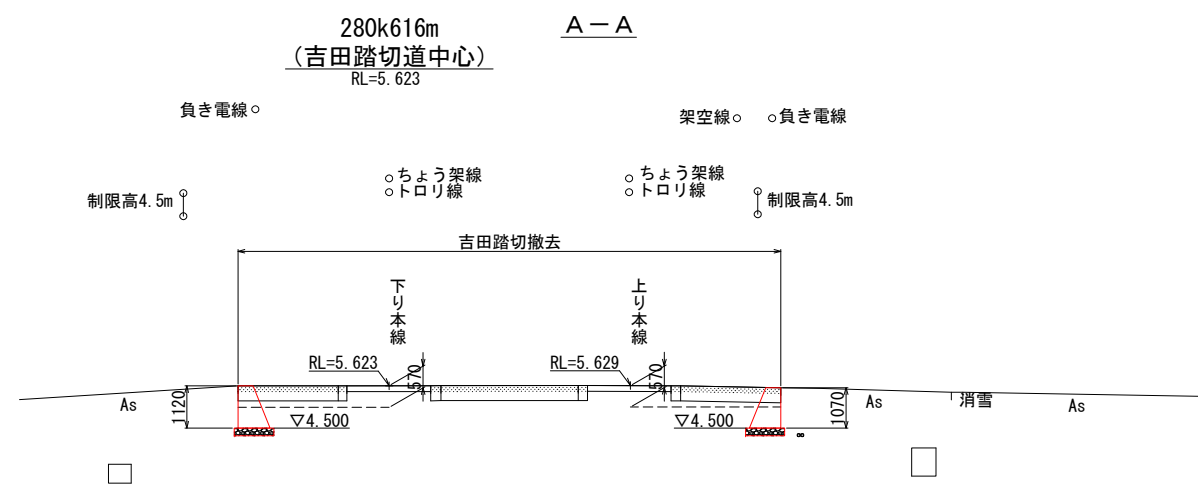
平面図 S=1:100



標準断面図 S=1:50



横断面図 S=1:100



DL=0.000

工事名	市道吉田4号線吉田踏切詳細設計業務委託		
図面名	重力式擁壁一般図		
作成年月日	令和	年	月
縮尺	図示	図面番号	17/18
会社名	ジェイアール西日本コンサルタンツ株式会社		
事業者名	富山県 黒部市		